



















Voir plan 3b au 1/1 000e

LEGENDE

-  Zone urbaine dense (UA)
-  Zone urbaine de hameau (UB)
-  Zone urbaine d'équipement (UE)
-  Zone urbaine d'activité (UY)
-  Zone agricole (A)
-  Secteur agricole de taille et de capacité d'accueil limitées pouvant accueillir des constructions (Ah)
-  Zone naturelle (N)
-  Zone naturelle - La Seine (Ns)
-  Zone naturelle de taille et de capacité d'accueil limitées pouvant accueillir des constructions (Nh)
-  Aire affectée par un risque d'effondrement de cavité souterraine
-  Aire affectée par un risque d'inondation
-  Aire affectée par un risque éboulement de falaise ou glissement de terrain
-  Espace boisé classé à conserver au titre du L 130-1 du CU
-  Alignement d'arbres ou arbre isolé au titre du L 130-1 du CU
-  Bâtiments agricoles repérés au titre du L 123-3-1 du CU
-  Mare localisée au titre du L 123-1-5 7° du CU
-  Limite du droit de préemption urbain
-  Périmètre de protection rapprochée des zones de captage identifiées au titre du R 123-11 b du CU



Commune de
Villequier

Plan Local d'Urbanisme

Pièce n°3a
Zonage

1/2 500e



Euclid – Géomètres Experts
21 Rue Carnot B.P. 183 76190 YVETOT
Tél : 02.32.70.47.10 Fax : 02.32.70.47.19
urbanisme@euclid.fr